Índice de circulación semanal durante el aislamiento social, preventivo y obligatorio

INFORME #3: SEMANA 11/05 AL 15/05

SCOPESI
GEODATA & METRICS

CLIPPING DE NOTICIAS SOBRE CIRCULACIÓN

Semana 11 al 15 de Mayo

SCOPESI
GEODATA & METRICS

11/05/2020 La Nación

CORONAVIRUS EN LA ARGENTINA. MAYOR FRECUENCIA, MÁS PASAJEROS Y FILAS MÁS LARGAS, ASÍ ESTÁ EL TRANSPORTE PÚBLICO HOY

Según la resolución 110/2020 publicada hoy en el Boletín Oficial, el transporte público automotor y ferroviario de pasajeros comienza a circular en su horario y frecuencia habitual. **, La medida tiene como objetivo reducir la aglomeración de personas en los servicios debido al progresivo incremento de actividades** especialmente en la Capital y el conurbano, donde se concentra la mayor cantidad de viajes.

11/05/2020 Perfil

CUARENTENA RELAJADA: LARGAS COLAS EN LOS ACCESOS A LA CIUDAD

La semana comenzó con mayor tránsito luego de que el presidente Alberto Fernández extendiera el aislamiento hasta el 24 de mayo aunque con un mayor grado de flexibilización. En ese marco, en el comienzo de la semana se registró que **por los Accesos a la Ciudad de Buenos Aires transitaron más de 289 mil vehículos, que significa 29% de aumento respecto al lunes pasado**. Asimismo, **en las Autopistas Urbanas circularon, hasta las 14 horas, 138 mil vehículos, 5% más que la semana pasada**, informó el Gobierno porteño.

12/05/2020: INFOBAE:

LARGAS FILAS DE VEHÍCULOS EN LOS ACCESOS A LA CIUDAD EN EL PRIMER DÍA DE LA FLEXIBILIZACIÓN DE LA CUARENTENA

Con el inicio de la nueva fase del aislamiento social preventivo y obligatorio en el área metropolitana, **se intensificó el tránsito en los accesos a la Ciudad de Buenos Aires**. Desde las primeras horas del día se observaron largas filas de vehículos que tienen que pasar los controles de las fuerzas de seguridad para poder entrar a la Capital Federal. **La Autopista Riccheri, la Panamericana y la autopista La Plata-Buenos Aires registran un intenso movimiento e importantes retrasos.**

Ayer**, el tránsito en los accesos a la Capital Federal creció un 29 por ciento respecto al lunes anterior**, aún cuando la flexibilización no había comenzado oficialmente. Por eso, para la jornada de hoy se espera que el caudal de vehículos sea todavía más elevado. **Según datos oficiales, transitaron por estas arterias más de 289 mil vehículos, mientras que en las autopistas de la Ciudad circularon, hasta las 14 horas, unos 138.000 vehículos. Esto supone un 5% más que la semana pasada, según informó el gobierno porteño**.

EVOLUCIÓN DE LA CIRCULACIÓN

Semana 11 al 15 de Mayo

SCOPESI
GEODATA & METRICS

EVOLUCIÓN DIARIA DE AMPLITUD DE DESPLAZAMIENTO DURANTE EL AISLAMIENTO SOCIAL, PREVENTIVO Y OBLIGATORIO

Se establece **como base cero la semana del 6 al 10 de Abril**, entendiendo esa semana como la de mayores restricciones a las actividades del sector público y privado dentro del período de aislamiento social, preventivo y obligatorio

La amplitud de desplazamiento hace referencia al promedio entre la distancia máxima y mínima diaria a la que cada caso se distanció de su área de residencia.

CAPITAL FEDERAL Y GBA

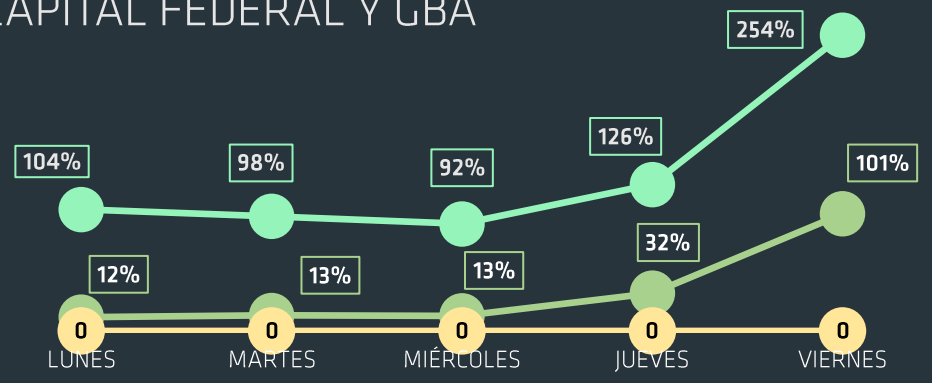

GRAN CÓRDOBA

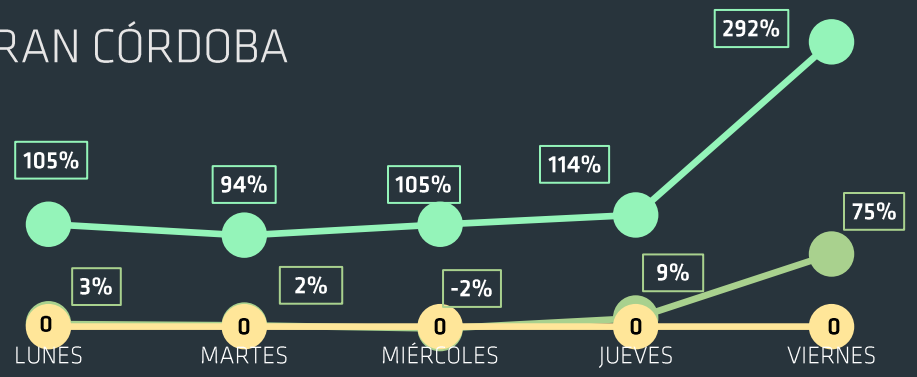

ROSARIO

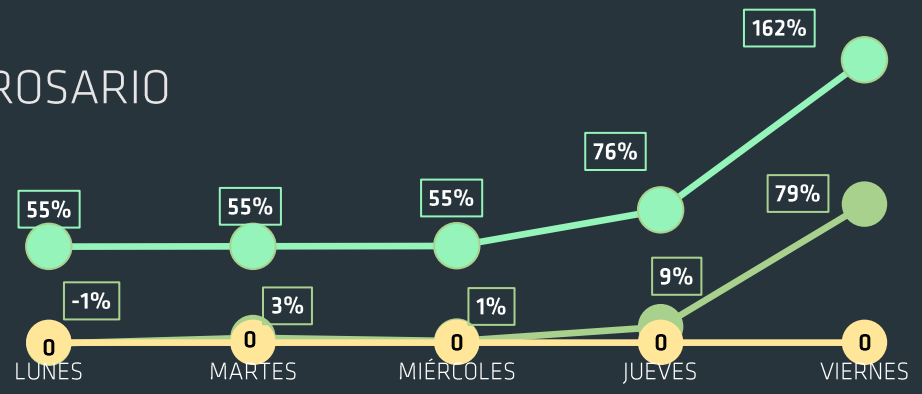

11 AL 15 DE MAYO

13 AL 17 DE ABRIL

06 AL 10 DE ABRIL

SCOPESI
GEODATA & METRICS

RECUPERACIÓN DE CIRCULACIÓN EN PRINCIPALES ACCESOS A CAPITAL FEDERAL

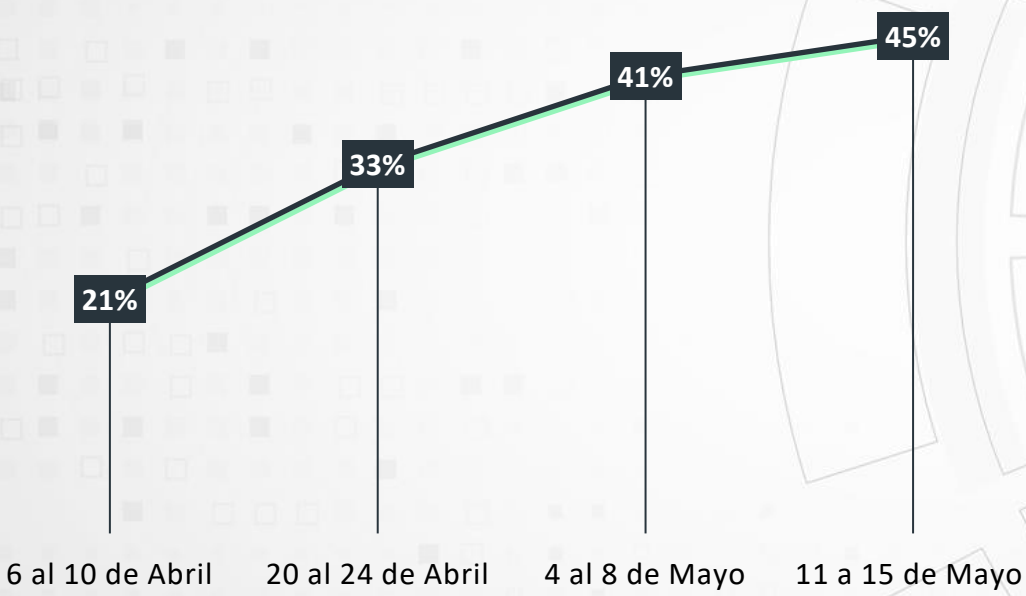

Se establece como base para el cálculo en la recuperación de los principales accesos la semana del 9 al 13 de marzo como la semana de circulación habitual de los habitantes de las distintas localidades

Semana del 11 al 15 de Mayo

+ 112%

Fue el crecimiento de la circulación en relación a la semana del 6 al 10 de Abril de 2020

+ 19%

Es el incremente intersemanal de circulación vehicular en los principales accesos a Capital Federal

+ 45%

Los niveles de circulación en accesos

SCOPESI GEODATA & METRICS

NIVELES DE CIRCULACIÓN EN PRINCIPALES ACCESOS A CAPITAL FEDERAL

Semana del 11 al 15 de Mayo

36%

S. Anterior: 32%

Au. Panamericana

58%

S. Anterior: 58%

Puente Pueyrredón

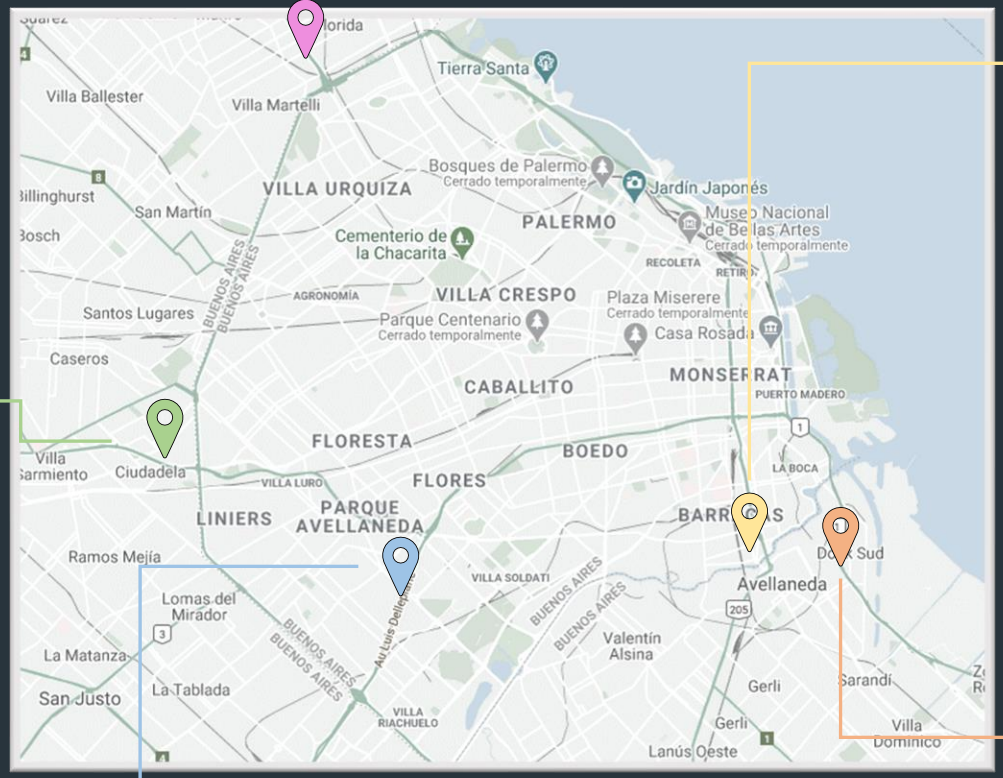

51%

S. Anterior: 48%

Acceso Oeste

43%

S. Anterior: 35%

Au. BSAS – La Plata

48%

S. Anterior: 44%

Au. Dellepiane

SCOPESI
GEODATA & METRICS

ÍNDICE DE CIRCULACIÓN SEMANAL

Semana 11 al 15 de Mayo

SCOPESI
GEODATA & METRICS

METODOLOGÍA:

Para llevar adelante este estudio se analizan datos de geolocalización mobile de más de 500.000 usuarios activos mensualmente.

Para poder comparar los cambios en los volúmenes de circulación, se tomó como medida una semana pre aislamiento social, entendiendo a la semana del 9 al 13 de marzo como la semana de circulación habitual de los habitantes de las distintas localidades.

Para entender el comportamiento de los habitantes de cada Ciudad, se toman como indicadores de movilidad:

- La cantidad de individuos semanales que circulan en principales intersecciones y zonas de cada ciudad,
- La amplitud de desplazamiento promedio desde la área de residencia.

METODOLOGÍA

Distribución zonal de casos

Capital Federal y Gran Buenos Aires
58.000 casos analizados por semana

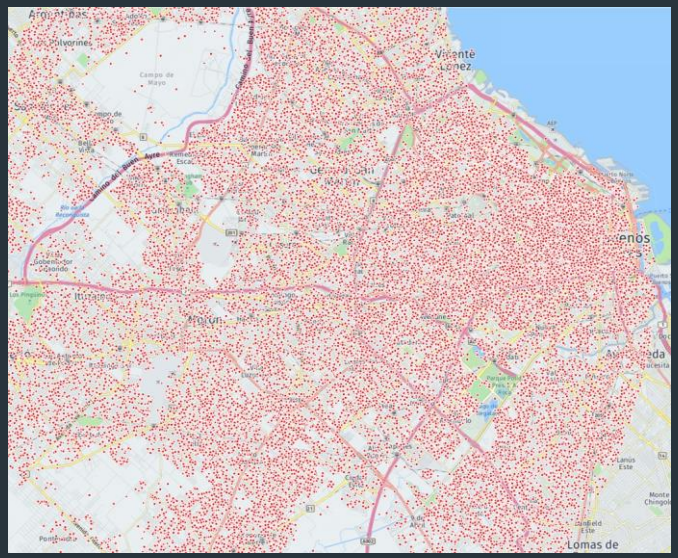

Gran Córdoba
8.000 casos analizados por semana

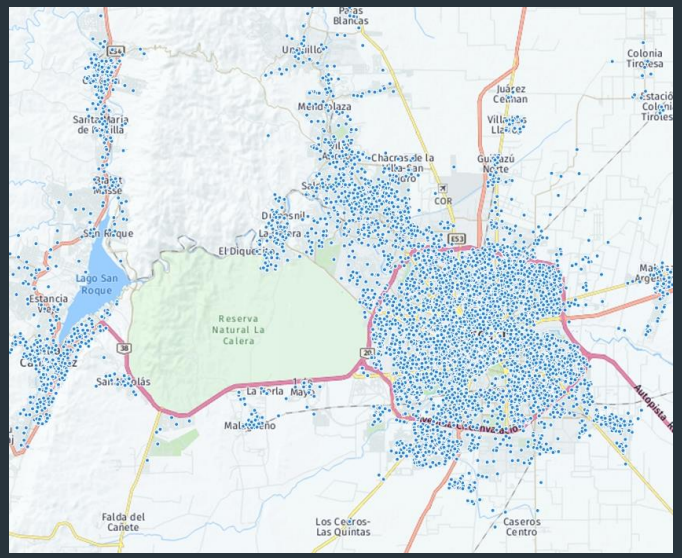

Rosario
7.000 casos analizados por semana

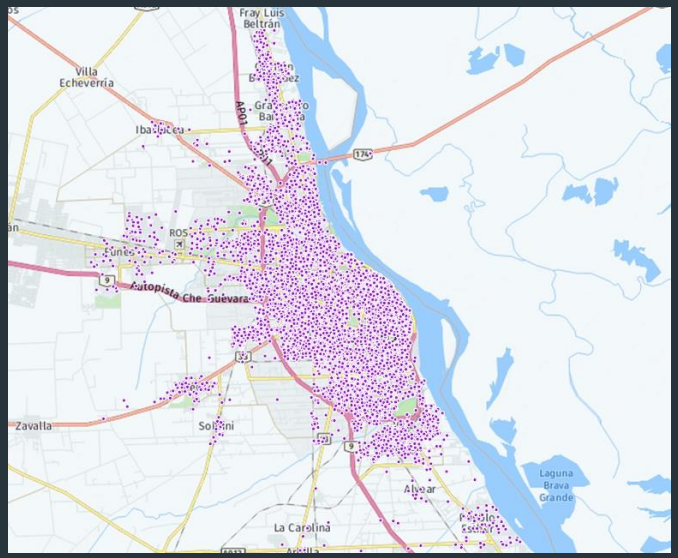

CAPITAL FEDERAL Y GRAN BUENOS AIRES

Índice de circulación: Semana 11/05 al 15/05

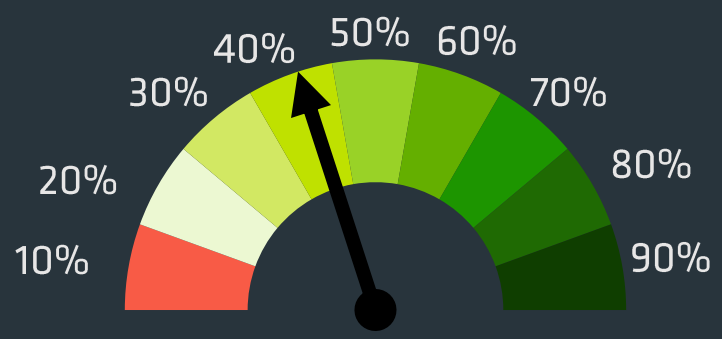

Circulación 46%

Evolución Semanal de circulación

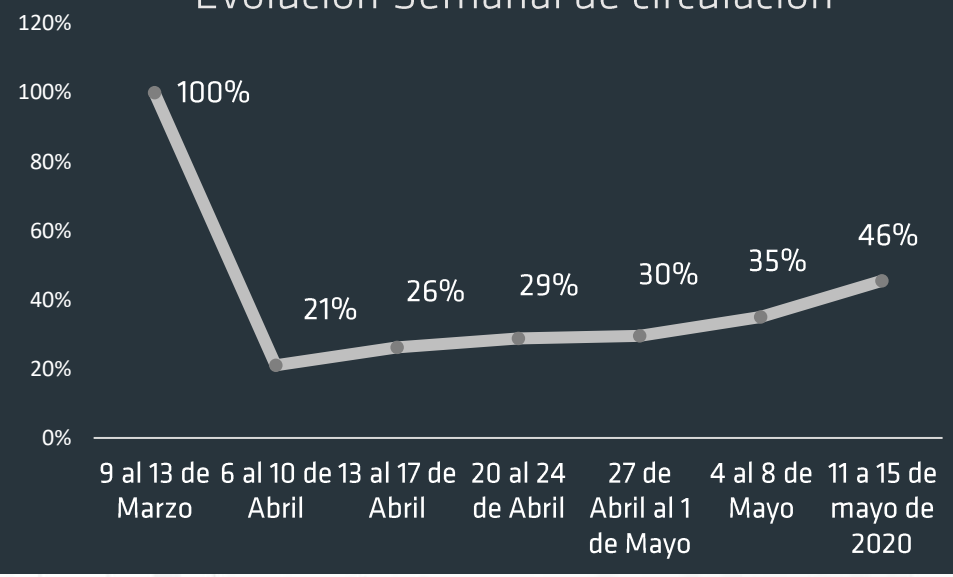

Indicador #1: Circulación Promedio principales arterias

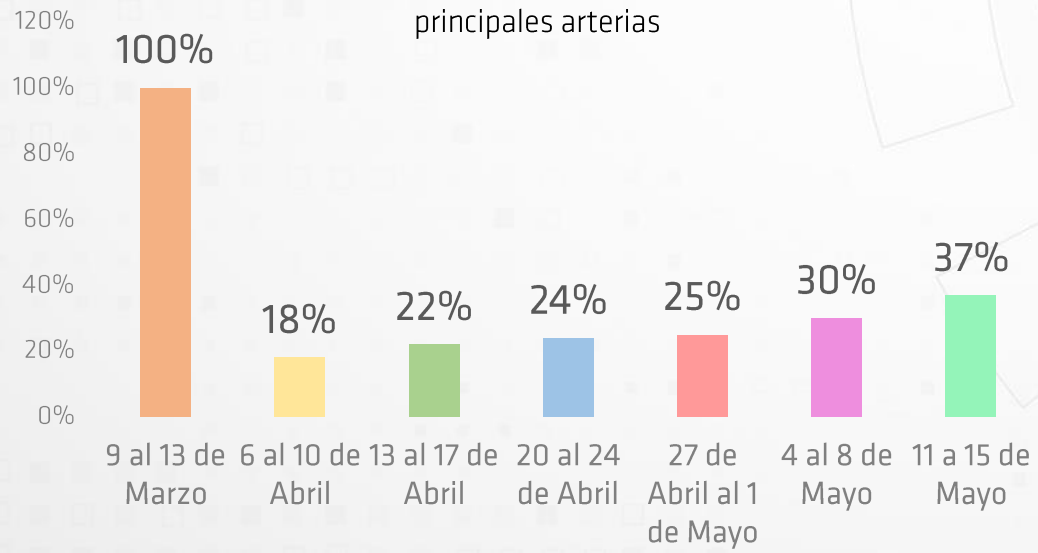

Indicador #2: Amplitud de desplazamiento promedio

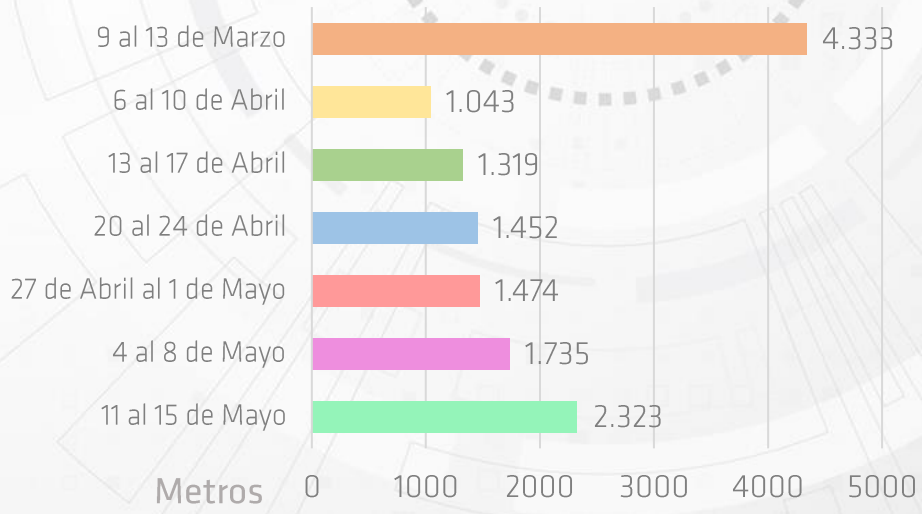

SCOPESI GEODATA & METRICS

GRAN CÓRDOBA

Índice de circulación: Semana 11/05 al 15/05

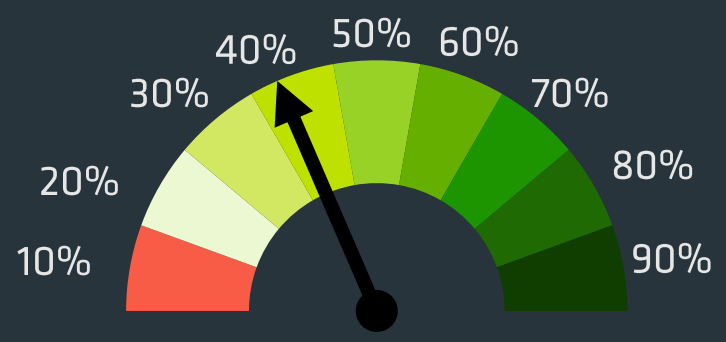

Circulación 42%

Evolución Semanal de circulación

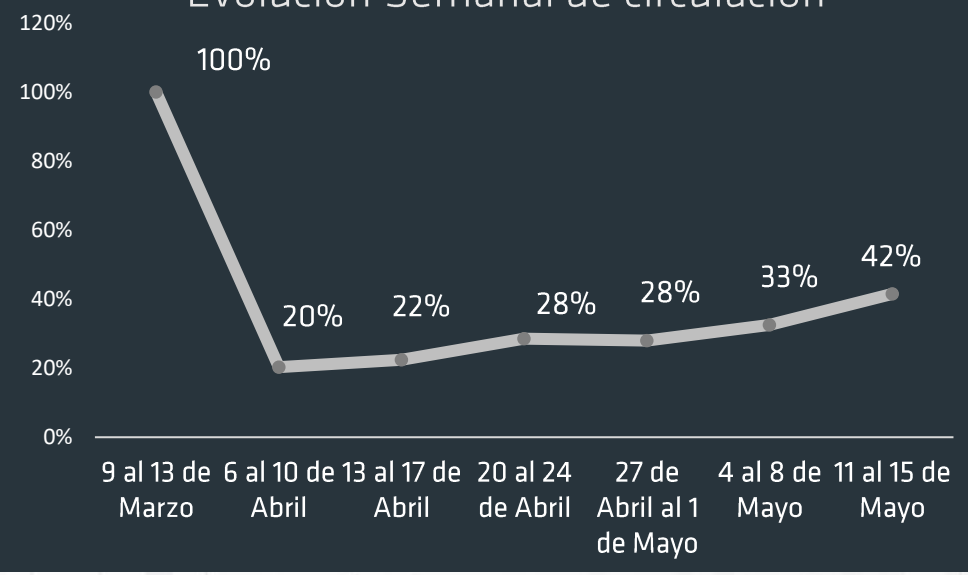

Indicador #1: Circulación Promedio principales arterias

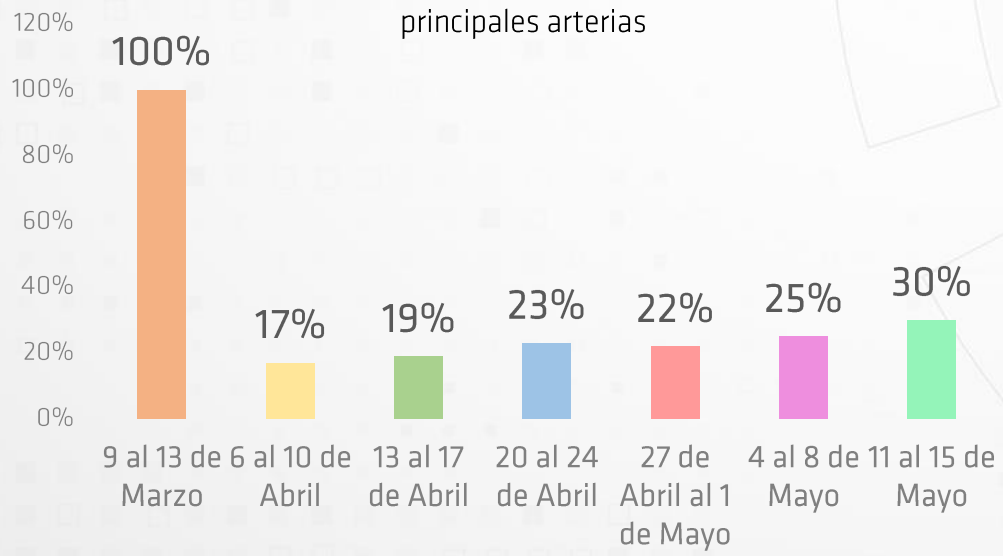

Indicador #2: Amplitud de desplazamiento promedio

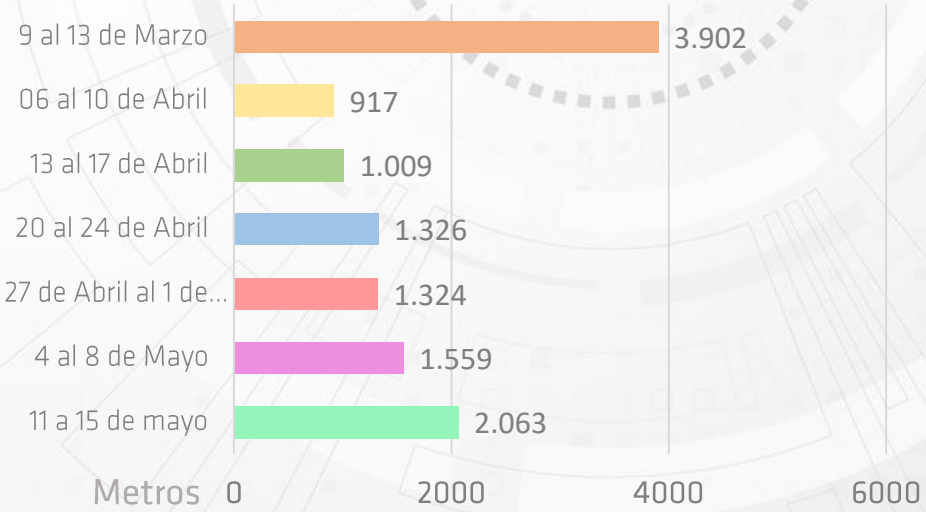

SCOPESI GEODATA & METRICS

ROSARIO

Índice de circulación: Semana 11/05 al 15/05

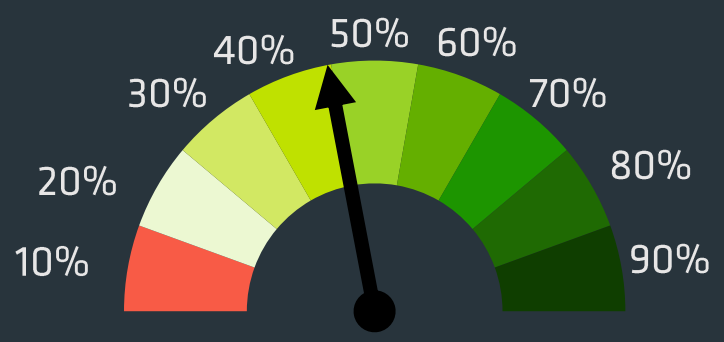

Circulación 50%

Evolución Semanal de circulación

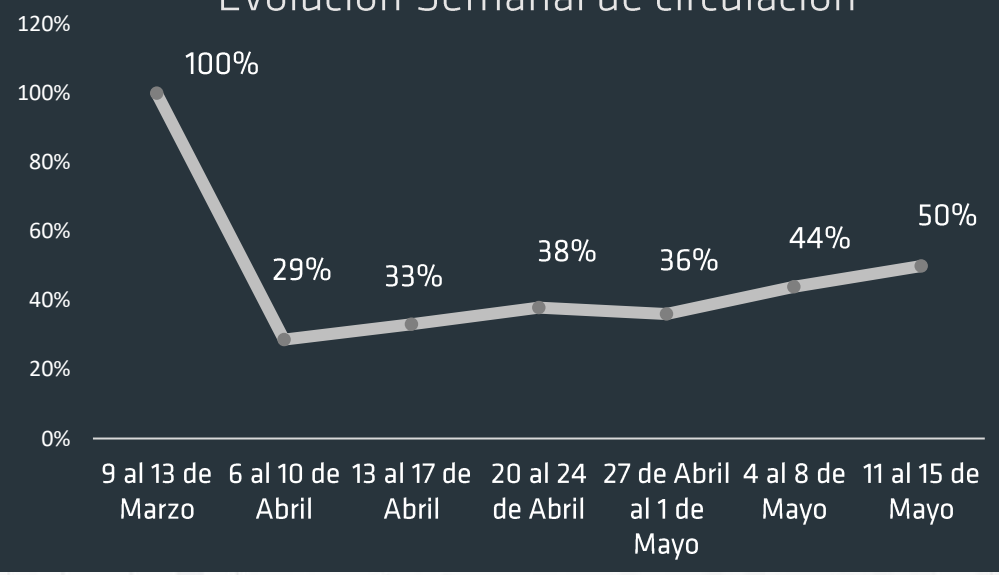

Indicador #1: Circulación Promedio principales arterias

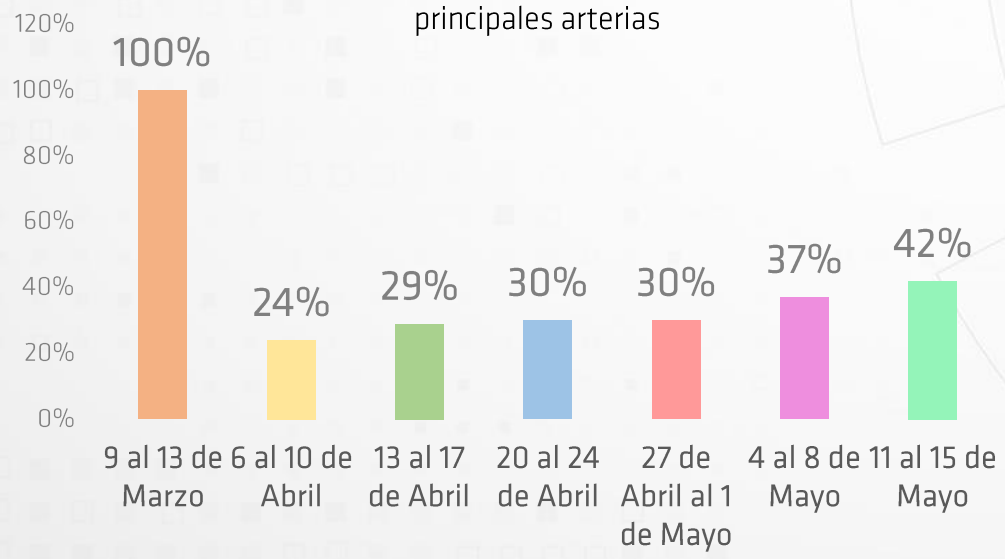

Indicador #2: Amplitud de desplazamiento promedio

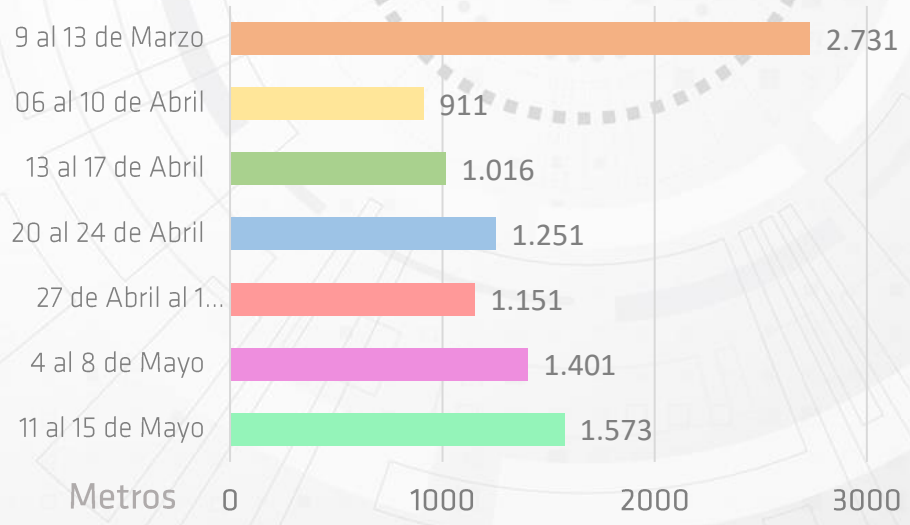

scopesi.com.ar

info@scopesi.com.ar

(54) 911 4633-3939

SCOPESI
GEODATA & METRICS